

BURMISTRZ MIASTA CHOJNOWA**o g ł a s z a**

szósty przetarg ustny nieograniczony na sprzedaż następujących nieruchomości niezabudowanych, położonych w Chojnowie:

Lp.	Nr działki	Pow. działki w m ²	Nr księgi wieczystej	Położenie	Przeznaczenie nieruchomości i sposób jej zagospodarowania	Wadium w zł	Cena wywoławcza w zł (w tym VAT 23 %)
1.	340/5	577	LE1Z/ 00013615/5	ul. Tadeusza Rejtana Nr 8	zabudowa mieszkaniowa wielorodzinna i jednorodzinna; dopuszcza się lokalizację nieuciążliwych usług, jako funkcji uzupełniającej, w parterach lub wydzielonych na zapleczach obiektach gospodarczych; zagospodarowanie zgodnie z zapisem w planie	9.000,00	45.000,00
2.	277/1	513	LE1Z/ 00013611/7	ul. Bolesławiecka	zabudowa mieszkaniowa jednorodzinna; zagospodarowanie zgodnie z zapisem w planie	6.400,00	32.000,00

Nieruchomości wolne są od obciążeń na rzecz osób trzecich i nie są przedmiotem zobowiązań. Nabywca przejmuje nieruchomość w stanie istniejącym. Przed przystąpieniem do przetargu uczestnik zobowiązany jest zapoznać się z przedmiotem przetargu i stanem nieruchomości w terenie.

Przez nieruchomość oznaczoną nr 277/1 przechodzi sieć infrastruktury technicznej (telekomunikacyjna). Na działce nr 340/5 znajduje się przyłącze energetyczne.

Nabywca nieruchomości gruntowej:

- zapewni właścicielowi sieci przebiegającej przez działkę swobodny do niej dostęp w celu jej konserwacji, remontów, modernizacji i wymiany,
- w przypadku kolizji z planowaną inwestycją, przełoży sieć uzbrojenia podziemnego na własny koszt, w uzgodnieniu z właścicielem tej sieci,
- niezbędną dla realizacji inwestycji infrastrukturę wykona we własnym zakresie i na własny koszt.

Przetarg, oddzielnie na każdą z nieruchomości, odbędzie się w dniu **12 czerwca 2013 r. o godz. 12⁰⁰** w sali nr 11 Urzędu Miejskiego w Chojnowie, Pl. Zamkowy 1. **Wadium** (w pieniądzu) w określonej wysokości należy wpłacić na konto **Nr 39 8644 0000 0000 2121 2000 0050** Urząd Miejski w Chojnowie pl. Zamkowy 1, 59-225 Chojnów do dnia **6 czerwca 2013 r.** (ze wskazaniem numeru działki).

Uczestnicy przetargu zobowiązani są posiadać dokumenty: tożsamości, potwierdzenie wniesienia wadium, zgodę współmałżonka na przystąpienie do przetargu w celu zakupu nieruchomości (osoby pozostające w ustawowym ustroju wspólności majątkowej) lub oświadczenie, że nieruchomość będzie nabywana z majątku odrębnego, a podmioty inne niż osoby fizyczne dodatkowo wyciąg z właściwego rejestru oraz pełnomocnictwo do udziału w przetargu.

Wpłacenie wadium równoznaczne jest z zapoznaniem się z Rozporządzeniem Rady Ministrów z dnia 14-09-2004 r. w sprawie sposobu i trybu przeprowadzania przetargów oraz rokowań na zbycie nieruchomości /Dz.U.Nr 207, poz. 2108 z późn. zm./. Wpłacone wadium zostanie zaliczone na poczet ceny nabycia, jeżeli osoba wpłacająca wygra przetarg, zwrócone zaś niezwłocznie, tj. nie później niż przed upływem 3 dni od daty odwołania lub zamknięcia przetargu, pozostałym osobom.

O wysokości postąpienia decydują uczestnicy przetargu, z tym że postąpienie nie może wynosić mniej niż 1% ceny wywoławczej, z zaokrągleniem w górę do pełnych dziesiątek złotych, tj. nie mniej niż **450,00 zł – dot. dz. nr 340/5 i 320,00 zł – dot. dz. nr 277/1**. Cenę nabycia, równą cenie osiągniętej w przetargu, wpłaca się na konto **Nr 1386440000001490620000020** Gmina Miejska Chojnów, pl. Zamkowy 1, 59-225 Chojnów najpóźniej przed zawarciem umowy notarialnej, z odpowiednim wyprzedzeniem tak, aby środki pieniężne znalazły się na rachunku bankowym tut. Urzędu przed zawarciem umowy.


Pierwszy przetarg na sprzedaż nieruchomości odbył się dnia 26 października 2011 r., drugi 19 kwietnia 2012 r., trzeci 24 lipca 2012 r., czwarty 23 października 2012 r., piąty 27 lutego 2013 r.

Uchylenie się uczestnika, który wygrał przetarg, od zawarcia umowy w ustalonym terminie spowoduje utratę wpłaconego wadium. Koszty związane z przeniesieniem prawa własności ponosi w całości nabywca. Zastrzega się prawo unieważnienia przetargu z uzasadnionej przyczyny.

Dodatkowe informacje można uzyskać w pok. nr 12 tut. Urzędu lub telefonicznie pod numerem **76 81-86-680**. Ogłoszenia o przetargach organizowanych przez Burmistrza Miasta Chojnowa dostępne są w Biuletynie Informacji Publicznej na stronie: bip.chojnow.net.pl.

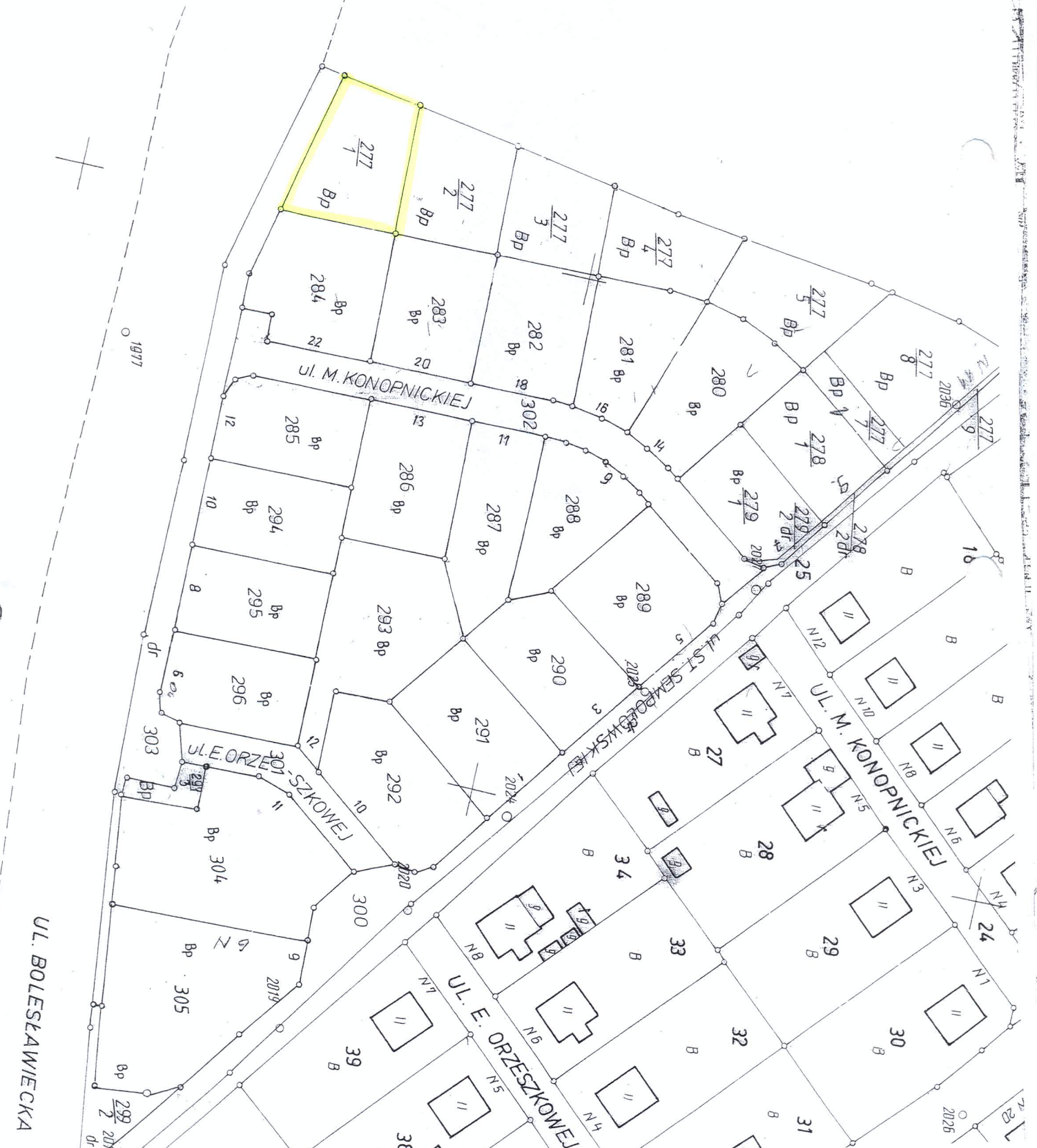
BURMISTRZ

mgr Jan Serkies

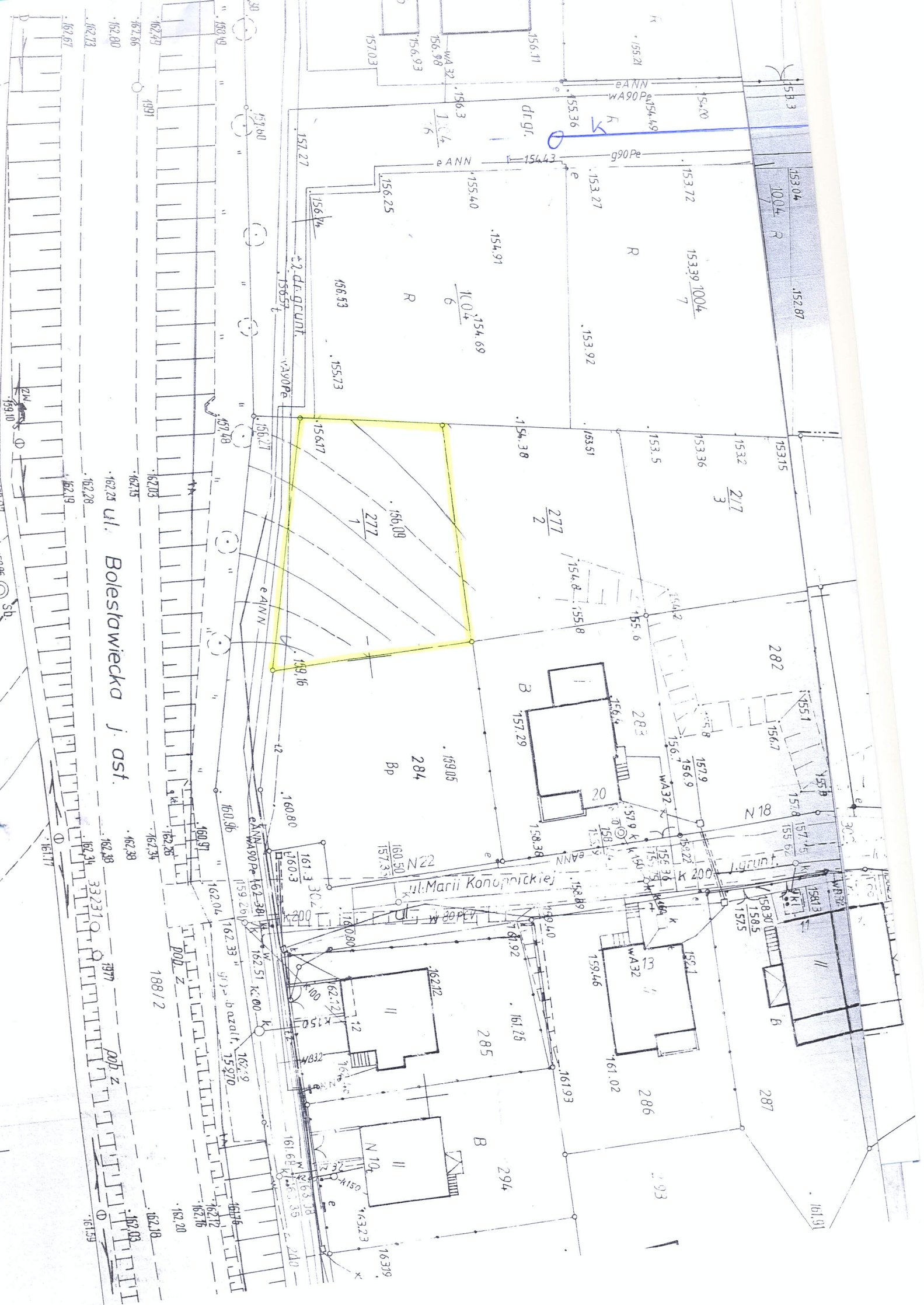


1991

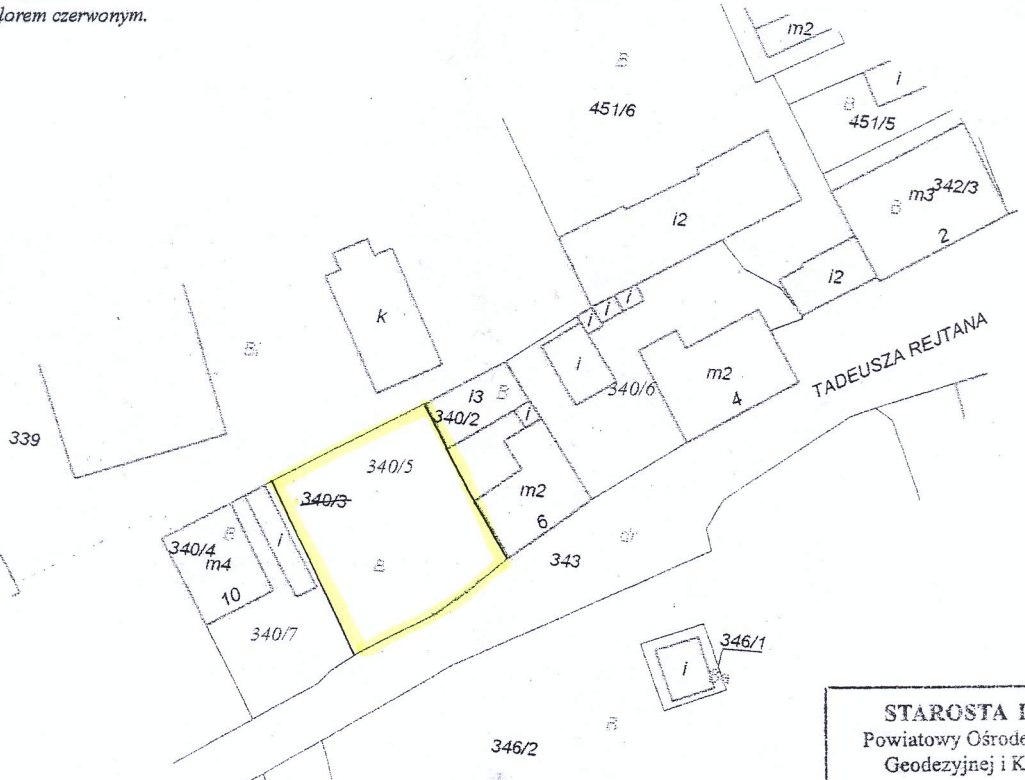
1977



UL. BOLESŁAWIECKA



przebiegu
kolorem czerwonym.

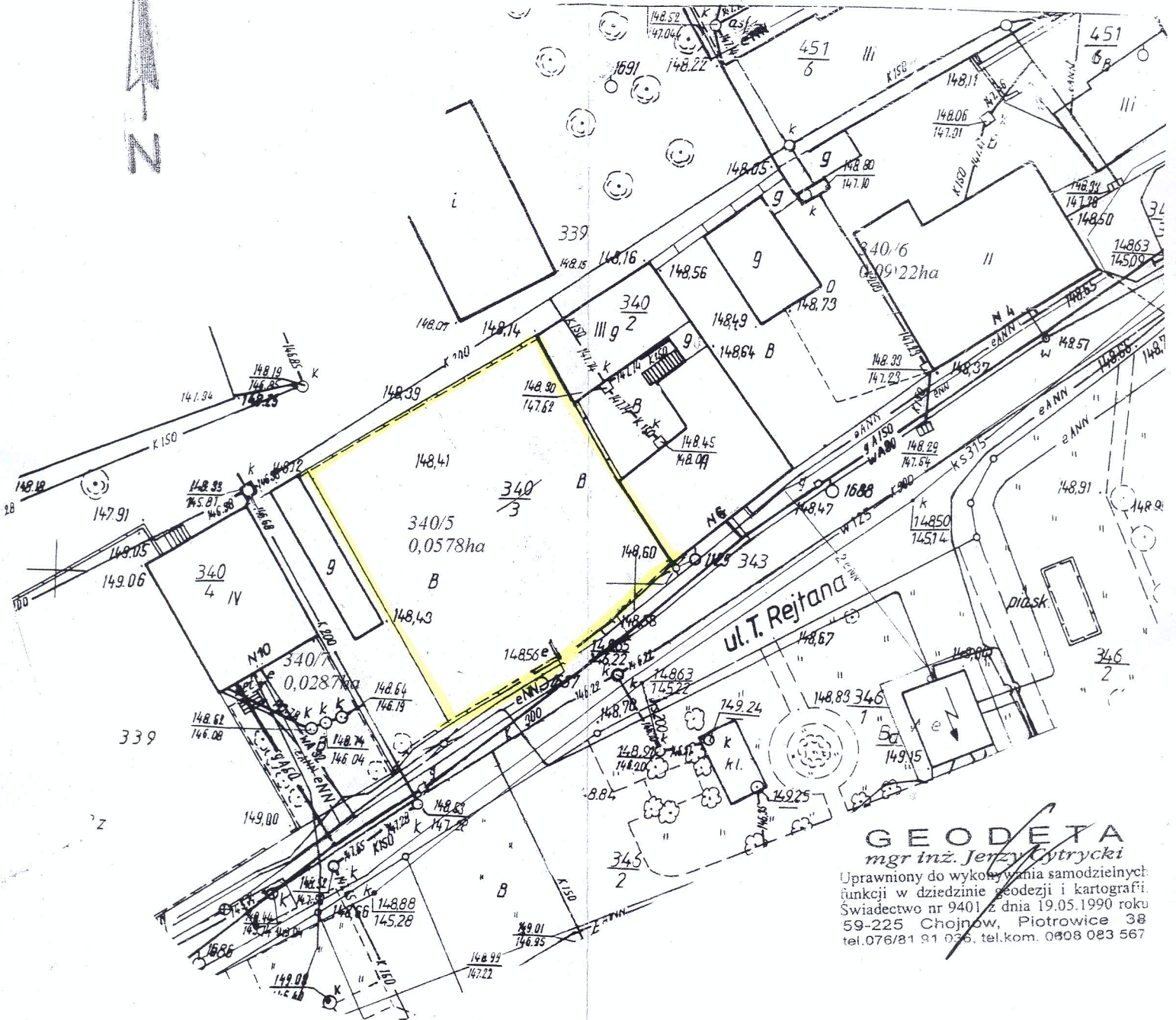


STAROSTA LE
Powiatowy Ośrodek
Geodezyjnej i Kart

MAPA Z PROJEKTEM PODZIAŁU NIERUCHOMOŚCI
woj: DOLNOŚLĄSKIE, powiat: LEGNICKI, miasto: CHOJNÓW
obręb: 04 Miasto, działka nr: 340/3 ul. Tadeusza Rejtana
KOPIA MAPY ZASADNICZEJ
w Skali 1: 500 wycinek sekcji mapy nr 452.133.1311

KERG - 020901_1.0004/10 Lp. 46

Uwaga!
Granice i numery działek
powstałych w wyniku podziału
oznaczono kolorem czerwonym.



GEODETA
mgr inż. Jerzy Cytrycki

Uprawniony do wykonywania samodzielnych
funkcji w dziedzinie geodezji i kartografii.
Świadcstwo nr 9401 z dnia 19.05.1990 roku
59-225 Chojnow, Piotrowice 38
tel.076/81 91 036, tel.kom. 0808 083 567