

## BURMISTRZ MIASTA CHOJNOWA

## o g ł a s z a

piąty przetarg ustny nieograniczony na sprzedaż niżej wymienionych nieruchomości niezabudowanych, położonych w obrębie 4 miasta Chojnowa, dla których Sąd Rejonowy w Złotorii prowadzi księgę wieczystą LE1Z/00013615/5:

Lp.	Nr działki	Pow. dz. w m <sup>2</sup>	Położenie	Przeznaczenie nieruchomości i sposób jej zagospodarowania	Wadium w zł	Cena wywoławcza w zł (w tym VAT 23 %)
1.	460/12	993	obręb 4	zabudowa mieszkaniowa jednorodzinna dopuszczalne nieuciążliwe usługi komercyjne - wyłącznie wbudowane w budynku mieszkalnym; zagospodarowanie zgodnie z zapisem w planie	19 000,00	95 000,00
2.	460/13	1149	obręb 4	-----//-----	23 100,00	115 500,00
3.	460/14	1036	obręb 4	-----//-----	20 900,00	104 500,00

Zarządzeniem Nr 161/2018 Burmistrza Miasta Chojnowa z dnia 5 grudnia 2018 r. w/w nieruchomości zostały przeznaczone do sprzedaży w formie przetargu nieograniczonego.

Działki zlokalizowane są w rejonie ul. Ogrodowej, ul. Reymonta, ul. Głowackiego i ul. Chmielnej w strefie śródmiejskiej miasta, blisko centrum, na terenie nowo powstałego osiedla zabudowy jednorodzinnej. Kształt działek zbliżony do prostokąta, teren płaski, porośnięty roślinnością trawiastą i pojedynczymi drzewami i krzewami. Ich ewentualna wycinka może nastąpić po uzyskaniu zezwolenia w odrębnym postępowaniu (nie dotyczy to drzew i krzewów owocowych). Planowany dojazd do działek od nowoprojektowanej ulicy tj. ul. Jana Pawła II – obecnie nawierzchnia utwardzona tłuczniem. W ewidencji gruntów sklasyfikowane są jako tereny przeznaczone pod zabudowę – Bp.

Zgodnie z ustaleniami obowiązującego miejscowego planu zagospodarowania przestrzennego miasta Chojnowa, zatwierdzonego Uchwałą Nr XXI/103/2016 Rady Miejskiej Chojnowa z dnia 30 maja 2016 r. (Dz. Urz. Woj. Dolnośląskiego Poz. 2830 z dnia 30 maja 2016 r.), działki położone są na terenie oznaczonym symbolem 7.10.MN, w obszarze ochrony konserwatorskiej nowożytnego układu urbanistycznego kształtowanego do 1945 r., działki nr 460/13 i 460/14 położone są częściowo w obszarze ścisłej ochrony konserwatorskiej ośrodka historycznego miasta wpisanego do rejestru zabytków pod numerem A/2644/420 oraz działki nr 460/12, 460/13, 460/14 położone są w obszarze OW obserwacji archeologicznej.

Wszystkie działania inwestycyjne podlegają uzgodnieniu z wojewódzkim konserwatorem zabytków.

Teren, na którym usytuowane są działki uzbrojony jest w sieć energetyczną, gazową, wodociągową, kanalizacyjną; sieci znajdują się w przyległych ulicach. Do działek doprowadzone są przyłącza: sieci wodociągowej, kanalizacji sanitarnej i deszczowej.

Przez działki nr 460/12, 460/13 i 460/14 bieżą nieczynne przewody sieci kanalizacyjnej. Jeżeli projektowana zabudowa będzie kolidować z przebiegiem istniejącej nieczynnej sieci, nabywca dokona jej likwidacji na własny koszt w uzgodnieniu z właścicielem sieci.

Zgodnie z dokumentacją geotechniczną w obszarze działek występują złożone warunki hydrogeologiczne – mogą zbierać się wody na powierzchni terenu po obfitych opadach lub roztopach oraz występują w podłożu grube warstwy nasypowe, nienośne grunty organiczne i słabonośne grunty pylaste.

Przed przystąpieniem do przetargu uczestnik zobowiązany jest zapoznać się z przedmiotem przetargu i stanem nieruchomości w terenie, z zapisami w/w planu zagospodarowania przestrzennego miasta Chojnowa oraz dokumentacją geotechniczną. Rozpoznanie wszelkich warunków faktycznych i prawnych niezbędnych do realizacji planowanej inwestycji leżą w całości po stronie nabywcy.

Grunt stanowi własność Gminy Miejskiej Chojnow i jest wolny od obciążeń na rzecz osób trzecich i nie jest przedmiotem zobowiązań.

Sprzedaż nieruchomości odbędzie się w stanie istniejącego zainwestowania i istniejącej infrastruktury, w związku z czym, nabywca przejmie nieruchomość w stanie faktycznym i prawnym istniejącym w dniu podpisania protokołu. W przypadku wzrostu wartości nieruchomości z tytułu ich dobrojenia Miasto obciąży nabywców nieruchomości opłatami adiacenckimi.



Gmina Miejska Chojnów nie ponosi odpowiedzialności za wady ukryte nieruchomości, których nie można było stwierdzić na podstawie posiadanych dokumentów.

Przetarg, oddzielnie na każdą z nieruchomości, odbędzie się **w dniu 23 października 2019 r. o godz. 11<sup>00</sup>** w sali nr 11 Urzędu Miejskiego w Chojnowie, Pl. Zamkowy 1.

Uczestnicy przetargu zobowiązani są posiadać dokumenty: tożsamości, potwierdzenie wniesienia wadium, zgodę współmałżonka na przystąpienie do przetargu w celu zakupu w/w nieruchomości (osoby pozostające w ustawowym ustroju wspólności majątkowej) lub dokument świadczący o istnieniu rozdzielności majątkowej między małżonkami, a podmioty inne niż osoby fizyczne dodatkowo wyciąg z właściwego rejestru oraz pełnomocnictwo do udziału w przetargu.

W przypadku, gdy nabywcą nieruchomości ustalony zostanie cudzoziemiec w rozumieniu ustawy z dnia 24 marca 1920 r. o nabywaniu nieruchomości przez cudzoziemców ( Dz. U. z 2017 r., poz. 2278 t.j.), do zawarcia umowy notarialnej sprzedaży nieruchomości nabywca winien przedłożyć zezwolenie, jeżeli uzyskanie zezwolenia wynika z przepisów cytowanej wyżej ustawy.

**Wadium** (w pieniądzu) w określonej wysokości należy wpłacić na konto Nr **34102052260000610205198520** Urząd Miejski w Chojnowie pl. Zamkowy 1, 59-225 Chojnów **do dnia 16 października 2019 r.** (ze wskazaniem numeru działki). Wadium upoważnia do czynnego uczestnictwa w przetargu tylko na działki wymienione w dowodzie wpłaty.

Wpłacenie wadium równoznaczne jest z zapoznaniem się z Rozporządzeniem Rady Ministrów z dnia 14-09-2004 r. w sprawie sposobu i trybu przeprowadzania przetargów oraz rokowań na zbycie nieruchomości (Dz. U. z 2014 r. poz. 1490 t.j.). Wpłacone wadium zostanie zaliczone na poczet ceny nabycia, jeżeli osoba wpłacająca wygra przetarg, zwrócone zaś niezwłocznie tj. nie później niż przed upływem 3 dni od daty odwołania lub zamknięcia przetargu, unieważnienia lub zakończenia wynikiem negatywnym, w sposób odpowiadający formie uczestnikom przetargu.

O wysokości postąpienia decydują uczestnicy przetargu z tym, że postąpienie nie może wynosić mniej niż 1% ceny wywoławczej, z zaokrągleniem w górę do pełnych dziesiątek złotych.

Cenę nabycia, równą cenie osiągniętej w przetargu, wpłaca się na konto Nr **07102052260000620205196920** Gmina Miejska Chojnów, pl. Zamkowy 1, 59-225 Chojnów najpóźniej przed zawarciem umowy notarialnej, z odpowiednim wyprzedzeniem tak, aby środki pieniężne znalazły się na rachunku bankowym tut. Urzędu przed zawarciem umowy.

Zgodnie z art. 41 ust. 2 ustawy z dnia 21 sierpnia 1997 r. o gospodarce nieruchomościami (Dz. U. z 2018 r. poz. 2204 ze zm.), jeżeli osoba ustalona, jako nabywca nieruchomości nie przystąpi bez usprawiedliwienia do zawarcia umowy w miejscu i terminie podanym w zawiadomieniu, o którym mowa w art. 41 ust. 1 w/w ustawy, organizator przetargu może odstąpić od zawarcia umowy, a wpłacone wadium nie podlega zwrotowi. Koszty związane z przeniesieniem prawa własności ponosi w całości nabywca. Pierwszy przetarg na sprzedaż nieruchomości odbył się w dniu 26.02.2019 r., drugi odbył się w dniu 09.04.2019 r., trzeci odbył się 21.05.2019 r., czwarty odbył się 20.08.2019r.

Zastrzega się prawo unieważnienia przetargu z uzasadnionej przyczyny.

Dodatkowe informacje można uzyskać w pok. nr 12 tut. Urzędu lub telefonicznie pod numerem **76/81-86-684**. Ogłoszenia o przetargach organizowanych przez Burmistrza Miasta Chojnowa dostępne są w Biuletynie Informacji Publicznej na stronie: [bip.chojnow.net.pl](http://bip.chojnow.net.pl).

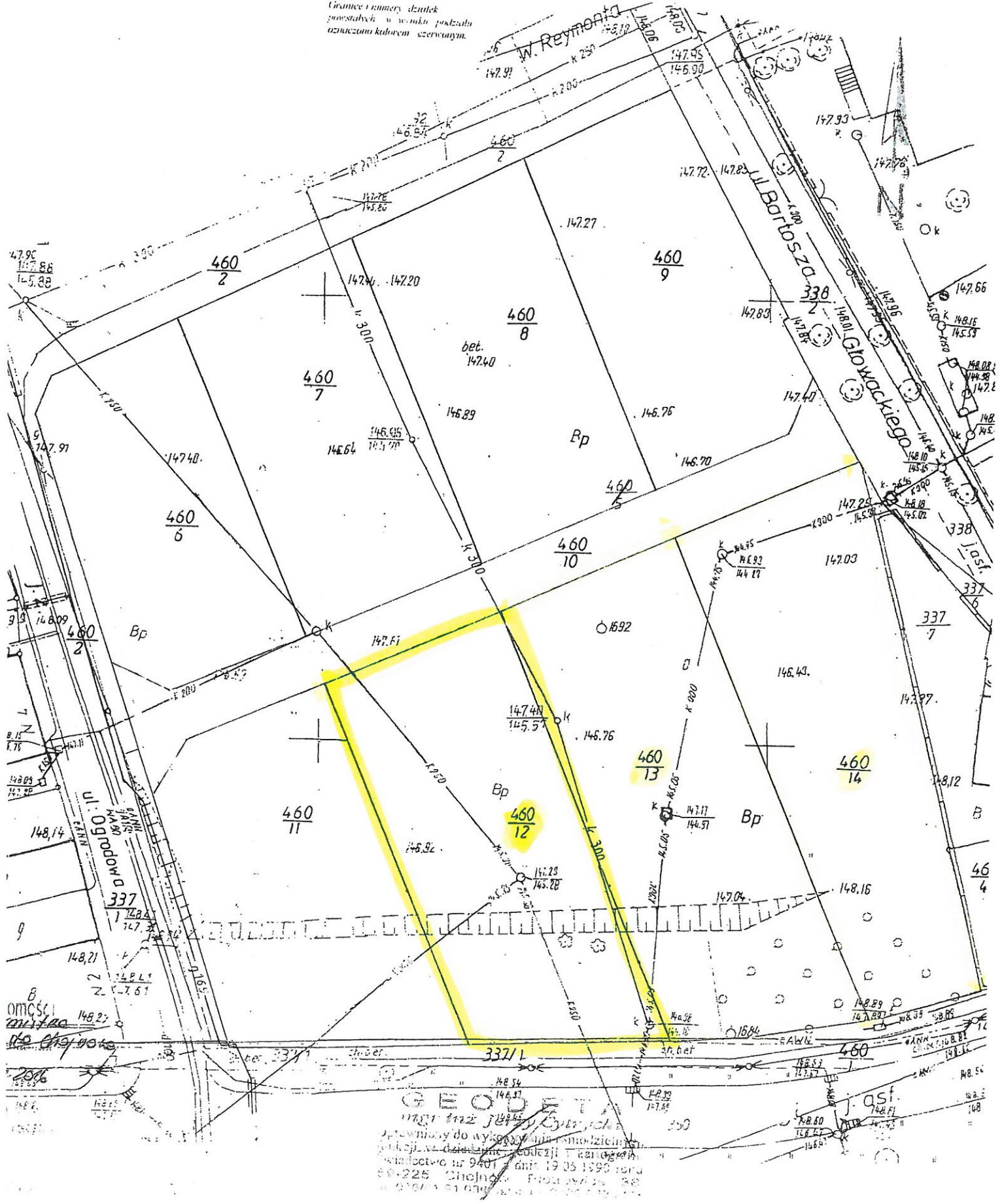
  
**BURMISTRZ**  
mgr Jan Serkies

województwo : dolnośląskie , powiat : legnicki , Miasto : Chojnów  
 obręb : 0004 , działka nr 460/5 .

**MAPA Z PROJEKTEM PODZIAŁU**  
**KOPIA MAPY ZASADNICZEJ**

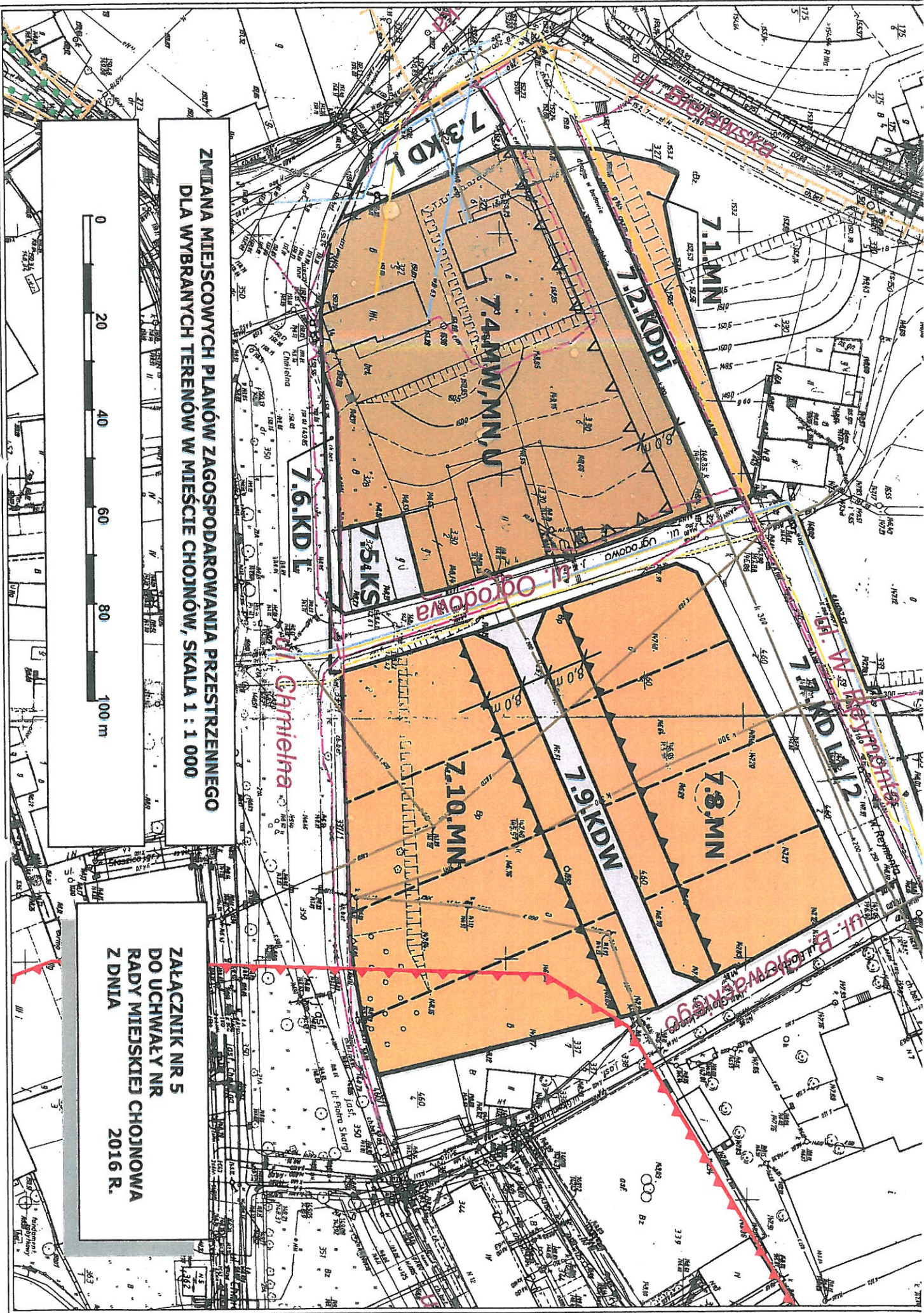
skala 1:600 (wycinek sekcji 452.133.1311-1222..)   
 GK.6640.776.2016

"Linią"  
 Granice i numery działek  
 pozostałych w wyniku podziału  
 oznaczono kolorem czerwonym.

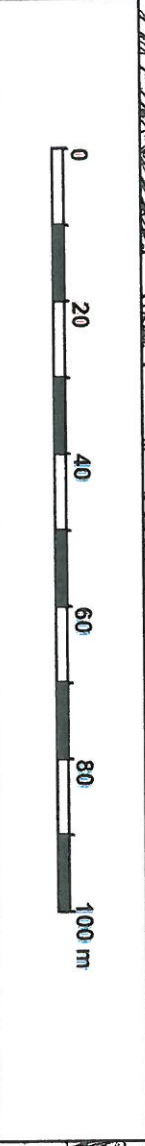


**GEODETA**  
 mgr inż. Józef Duda  
 ul. Chojnów 225  
 58-225 Chojnów, Powiat Legnicki, woj. dolnośląskie  
 tel. 71 721 00 00





ZMIANA MIEJSCOWYCH PLANÓW ZAGOSPODAROWANIA PRZESTRZENNEGO  
DLA WYBRANYCH TERENÓW W MIEŚCIE CHOJNOW, SKALA 1 : 1 000



ZAŁĄCZNIK NR 5  
DO UCHWAŁY NR  
RADY MIEJSKIEJ CHOJNOWA  
Z DNIA  
2016 R.





Widok działki nr 460/5 od strony zachodniej



Widok działki nr 460/5 od strony północno - wschodniej